



## STAROSTA LESZCZYŃSKI

Leszno, dnia 15 grudnia 2021 r.

OS.T.II.7120.67.2021

### ZATWIERDZENIE STAŁEJ ORGANIZACJI RUCHU

Na podstawie art. 10 ust. 5 ustawy z dnia 20 czerwca 1997 roku – Prawo o ruchu drogowym (Dz. U. z 2021 roku poz. 450 ze zm.), § 3 ust. 1 pkt 1 i 3 w związku z § 6 ust. 1 rozporządzenia Ministra Infrastruktury z dnia 23 września 2003 roku w sprawie szczegółowych warunków zarządzania ruchem na drogach oraz wykonywania nadzoru nad tym zarządzaniem (Dz. U. z 2017 r. poz. 784), po rozpatrzeniu wniosku z dnia 09.12.2021 r. w sprawie projektu stałej organizacji ruchu, złożonego przez projektanta Wiesława Furmaniaka ul. Kurpińskiego 3, 64-130 Rydzyna na potrzeby zadania „Budowa drogi, nawierzchni wraz z odwodnieniem ulic gen. Tadeusz Kutrzeby, kmdr. Stanisława Mieszkowskiego i gen. Stefana Grot-Roweckiego w Świąciechowie”,

po uwzględnieniu wymaganych zgodnie z § 7 ww. rozporządzenia opinii:

- Wójta Gminy Świąciechowa

### ZATWIERDZAM STAŁĄ ORGANIZACJĘ RUCHU

w ciągu dróg gminnych w miejscowości Świąciechowa, ulice gen. Tadeusz Kutrzeby, kmdr. Stanisława Mieszkowskiego i gen. Stefana Grot-Roweckiego, w całości bez zmian.

Na podstawie § 8 ust. 7 ww. rozporządzenia określám termin, w którym powinna zostać wprowadzona zatwierdzona stała organizacja ruchu: do 30 listopada 2022 roku.

W oparciu o § 12 ust. 1 ww. rozporządzenia jednostka wprowadzająca organizację ruchu zawiadamia na piśmie względnie faksem lub mailem organ zarządzający ruchem, zarząd drogi oraz właściwego komendanta Policji o terminie jej wprowadzenia co najmniej na 7 dni przed wprowadzeniem organizacji ruchu powołując się na numer zatwierdzenia projektu.

- 1) organ zarządzający ruchem: Starosta Leszczyński (starostwo@powiat-leszczynski.pl)
- 2) Wójt Gminy Świąciechowa (urządgmyny@swieciechowa.pl)
- 3) Komendant Miejski Policji w Lesznie (naczelnik.wrd.leszno@po.policja.gov.pl)

**Brak zawiadomienia o wprowadzeniu organizacji ruchu w określonym powyżej terminie skutkuje utratą ważności zatwierdzonej organizacji ruchu zgodnie z § 12 ust. 4 ww. rozporządzenia.**

## POUCZENIE

Wprowadzenie zatwierdzonej organizacji ruchu bez dokonania zawiadomienia o wprowadzeniu organizacji ruchu lub dokonanie zawiadomienia z brakiem dochowania co najmniej 7-dniowego terminu na zawiadomienie przed dniem wprowadzenia organizacji ruchu narusza regulację § 12 rozporządzenia Ministra Infrastruktury z 23.09.2003r. w sprawie szczegółowych warunków zarządzania ruchem na drogach oraz wykonywania nadzoru nad tym zarządzeniem (Dz. U. z 2017 r. poz. 784). Wprowadzenie organizacji ruchu polegające na umieszczeniu zatwierdzonych w projekcie organizacji ruchu znaków, sygnałów drogowych i urządzeń bezpieczeństwa ruchu drogowego na drodze bez dokonania zawiadomienia o wprowadzeniu organizacji ruchu lub z zawiadomieniem dokonanym z naruszeniem oznaczonego terminu jest nieuprawnionym działaniem samowolnym wypełniającym znamiona czynu zabronionego określonego w art. 84 i art. 85 § 1 ustawy z 20.05.1971 r. – Kodeks wykroczeń (Dz. U. z 2021 r. poz. 281 ze zm.) zagrożonego karą aresztu, karą ograniczenia wolności albo karą grzywny.

Załącznik: 1 egzemplarze projektu

Z up STAROSTY


Maciej Wiśniewski  
Wicestarosta

Otrzymują:

1. Adresat
2. Aa



# PROJEKT TECHNICZNY – ORGANIZACJA RUCHU

<b>Studium:</b>	Projekt techniczny – organizacja ruchu
<b>Branża:</b>	<b>Drogowa organizacja ruchu</b>
<b>Temat:</b>	<b>Organizacja ruchu DOCELOWA</b> <b>Budowa drogi, nawierzchni wraz z</b> <b>odwodnieniem ulic gen. Tadeusza Kutrzeby,</b> <b>kmdr. Stanisława Mieszkowskiego i gen.</b> <b>Stefana Grota – Roweckiego w Świąciechowie</b>
<b>Inwestor:</b>	<b>GMINA ŚWĄCIECHOWA</b> <b>UL. ULĄŃSKA 4</b> <b>64 – 115 ŚWĄCIECHOWA</b>
<b>Data wprowadzenia zmian:</b>	maj - listopad 2022 rok
<b>Opracował:</b>	Mgr inż. Wiesław Furmaniak
<b>Podpis:</b>	 <p>mgr inż. Wiesław Furmaniak upr. bud. 896/86/Lo upr. projekt. 1647/94/Lo w zakresie wykonawstwa i projekt. drog / ulic z § 18 ust. 2 pkt. 3 lit. b bez ograniczeń.</p>

Teczka zawiera:

1. Zestawienie opinii i zatwierdzenie projektu;
2. Opis techniczny;
3. Plan orientacyjny
4. Plan sytuacyjny z projektowaną organizacją ruchu

Leszno, 01.12. 2021 r.

1. Zestawienie opinii i zatwierdzenie projektu;

### KARTA UZGODNIEŃ DLA WPROWADZONYCH ZMIAN

Organizacja ruchu docelowa dla zadania : Budowa drogi, nawierzchni wraz z  
odwodnieniem ulic gen. Tadeusza Kutrzeby, kmdr. Stanisława Mieszkowskiego i gen.

Stefana Grota – Roweckiego w Święciechowie


#### Uzgodnienie Gmina ŚWIĘCIECHOWA

**GMINA ŚWIĘCIECHOWA**

64-115 Święciechowa

ul. Ulańska 4

mgr inż. Włodzimierz Turek  
inspektor



#### Uzgodnienia

#### Komenda Powiatowa Policji w LESZNIE

„Opinia Policji nie jest wymagana w przypadku projektu organizacji ruchu  
obejmującego wyłącznie drogi gminne”

*Rozporządzenie Ministra Infrastruktury w sprawie szczegółowych warunków  
zarządzania ruchem na drogach z dnia 23. Września 2003 r.*

Dz. U. nr 177 poz. 1729 par. 7 pkt. 3

Twierdzam i wyznaczam  
okres ważności projektu na  
okres określony/nieokreślony  
OD 15.12.2021 DO 30.11.2022  
Z up. Starosty

Z up. STAROSTY

Maciej Wiśniewski  
Wicestarosta

**ZATWIERDZAM**

## **2.Opis techniczny**

do projektu organizacji ruchu drogowego dla zadania pod nazwą:

**Organizacja ruchu docelowa dla zadania : Budowa drogi, nawierzchni wraz z  
odwodnieniem ulic gen. Tadeusza Kutrzeby, kmdr. Stanisława Mieszkowskiego i gen.  
Stefana Grota – Roweckiego w Święciechowie**

**Inwestor: GMINA ŚWIĘCIECHOWA**

**UL. UŁAŃSKA 4 , 64-115 ŚWIĘCIECHOWA**

### **2.1. Dane ogólne:**

**Miejsce wprowadzenia zmian : miejscowości ŚWIĘCIECHOWA - ulicE gen. Tadeusza Kutrzeby, kmdr. Stanisława Mieszkowskiego i gen. Stefana Grota – Roweckiego w Święciechowie**

### **2.2. Podstawa opracowania:**

Projekt opracowano na podstawie umowy z gminą Święciechowa oraz w oparciu o następujące materiały :

- Rozporządzenie Ministra Transportu i Gospodarki Morskiej z dnia 2 marca 1999 roku w sprawie warunków technicznych jakim powinny odpowiadać drogi publiczne i ich usytuowanie , opublikowane w Dzienniku Ustaw nr 43 pod pozycją 430 z 14 maja 1999 roku
- Rozporządzenie Ministra Infrastruktury z dnia 3 lipca 2003 roku w sprawie szczegółowych warunków dla znaków i sygnałów drogowych oraz urządzeń bezpieczeństwa ruchu drogowego i warunków ich umieszczania na drogach , opublikowane w Dzienniku Ustaw nr 220 pod pozycją 2181 z dnia 23 grudnia 2003 roku z późniejszymi zmianami
- Rozporządzenie Ministrów Infrastruktury oraz Spraw Wewnętrznych i Administracji z dnia 31 lipca 2002 r. w sprawie znaków i sygnałów drogowych opublikowane w Dzienniku Ustaw nr 170 pod pozycją 1393 z dnia 12 października 2002 roku z późniejszymi zmianami
- Mapę sytuacyjno – wysokościową w skali 1:500 do celów opiniodawczych oraz pomiary wykonane siłami własnymi
- Opinie i uzgodnienia branżowe



### 2.3. Zakres opracowania

Przedmiotem opracowania jest wprowadzenie zmian w organizacji ruchu po wybudowaniu odcinków dróg – ulic gen. Tadeusza Kutrzeby, kmdr. St. Mieszkowskiego oraz gen. Stefana Grota Roweckiego.

Projektowane ulice należą do dróg gminnych o szerokości jezdni 5,00 oraz 6,00 m z wydzielonymi chodnikami o szer. min 1,5 m oraz 2,00 m. Ulice mają nawierzchnie utwardzone betonem asfaltowym oraz kostką betonową i są oświetlone.

### 2.4. Oznakowanie projektowane

Projektuje się wykonanie nowego docelowego oznakowania wybudowanych odcinków dróg w nawiązaniu do istniejących ciągów komunikacji samochodowej i pieszej.

Całość oznakowania i wprowadzonych zmian przedstawiono na planie sytuacyjnym oznakowania - Rys. nr 2a i 2b.

Wszystkie znaki pionowe użyte do oznakowania muszą być znakami min. małymi, ustawione zgodnie z obowiązującymi przepisami tj. w obszarze zabudowanym na wysokości minimum 2,20 m oraz 0,5 m od krawędzi jezdni, posiadać parametry znaków odblaskowości (typ folii 2 lub folia pryzmatyczna) oraz inne parametry wymagane przepisami. Wysokość umieszczenia znaku liczy się do dolnej krawędzi znaku.

Jeśli na jednym słupku umieszczone są dwa znaki to, ta wysokość liczy się do dolnej krawędzi niżej położonego znaku (dotyczy również dodatkowych tabliczek pod znakiem).

Osoby wykonujące czynności w pasie drogowym powinny być ubrane w odzież ostrzegawczą o barwie pomarańczowej i wyposażone w elementy odblaskowe.

Szczegółowe rozwiązania przedstawiono w części graficznej.

Opracował:

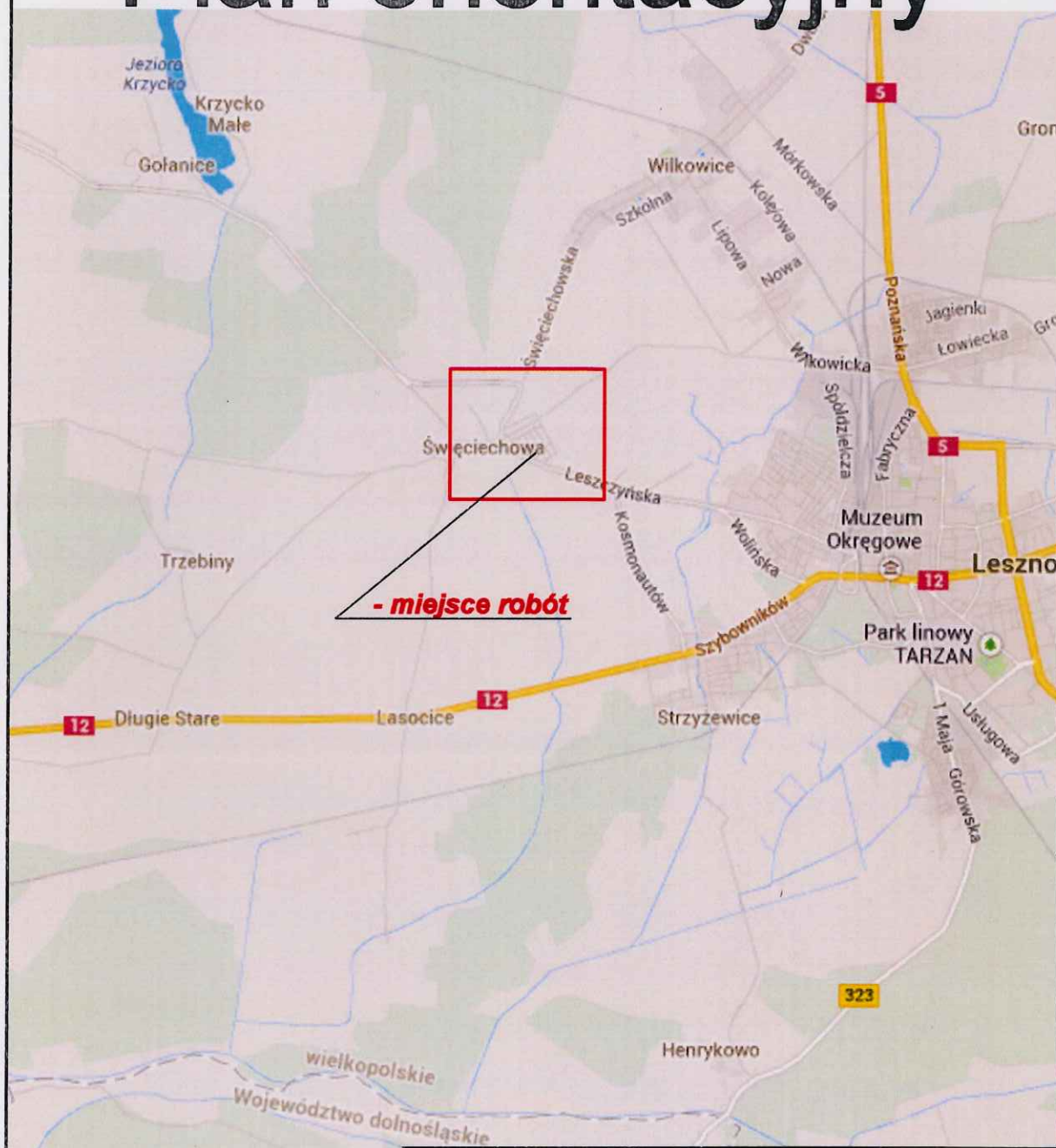
Leszno, 01 grudzień 2021 r.

mgr inż. Wiesław Furmianiak  
upr. bud. 896/16/Lp  
upr. projekt. 1647/91/Lo  
w zakresie wykonywania projekt.  
dróg i ulic z §13 ust. 1 pkt. 3 lit. b  
bez ograniczeń.

## CZEŚĆ RYSUNKOWA

1. Rys. nr 1 - Plan orientacyjny
2. Rys. nr 2a i 2b - Plan sytuacyjny z projektowaną organizacją ruchu

# Plan orientacyjny



**- miejsce robót**

## USŁUGI PROJEKTOWE

**"FURMANIAK"**

**64-100 Leszno, ul. Rejtana 40/4**

Temat		Budowa drogi, nawierzchni wraz z odwodnieniem ulic Gen. T. Kutrzeby, Kmdr. St. Mieszkowskiego i Gen. St. Grotu Roweckiego w Święciechowie,		
Rodzaj opracowania		PLAN ORIENTACYJNY		
Stanowisko	Nazwisko	Data	Podpis	Nr rysunku 1 Skala
Projektant:	mgr inż. Wiesław Furmaniak	11.2021		